




















|       | | | | | | | | | | |
|--|--|-------------------------------------|------------|--------------|-------------------|----------------|----------------|----------------|--|--|
| 3ª tappa - Mercoledì 22 Aprile / Etappe 3 - Mittwoch, 22.April | | | | | | | | | | |
| LATSCH / LACES - ARCO | | | | | | | | | | |
| km 174,5 | | | | | | | | | | |
| Alt. | Località | Parz. | Perc. | Da perc. | Media oraria km/h | | | | | |
| | | | | | 42 | 40 | 38 | | | |
| 640 | Latsch / Laces - trasferimento - passaggio a livello | | | 4,3 | 9:55 | | | | | |
|  | 568 CASTELBELLO - Official start | SS 38 - Via Statale | | 0,0 | 174,5 | 10 : 00 | 10 : 00 | 10 : 00 | | |
| 561 | Galleria Naturns / Naturno | SS 38 - Via Venosta | 6,6 | 6,6 | 167,9 | 10 : 07 | 10 : 07 | 10 : 08 | | |
| 528 | Naturns / Naturno | Rotatoria - SS 38 | 2,7 | 9,3 | 165,2 | 10 : 07 | 10 : 07 | 10 : 08 | | |
| 527 | Rabland / Rablà | SS 38 - Via Venosta | 3,8 | 13,1 | 161,4 | 10 : 13 | 10 : 14 | 10 : 15 | | |
| 359 | Forst / Foresta | SP 5 - Via Tramontana | 5,2 | 18,3 | 156,2 | 10 : 18 | 10 : 19 | 10 : 20 | | |
| 367 | Passaggio a livello | SP 5 - Via Tramontana | 2,6 | 20,9 | 153,6 | 10 : 20 | 10 : 21 | 10 : 22 | | |
|  | 363 Marling / Marleno | SP 5 - Via Tramontana | 0,9 | 21,8 | 152,7 | 10 : 24 | 10 : 25 | 10 : 26 | | |
| 309 | Lana | Rotatoria - SP 9 | 4,8 | 26,6 | 147,9 | 10 : 29 | 10 : 31 | 10 : 32 | | |
| 770 | Alpreid | SP 9 - Via Ultimo | 6,5 | 33,1 | 141,4 | 10 : 39 | 10 : 41 | 10 : 43 | | |
|  | 725 Litter / Feed Zone | SP 9 - Via Ultimo | 3,4 | 36,5 | 138,0 | 10 : 53 | 10 : 56 | 10 : 59 | | |
| 923 | Bivio Val d'Ultimo | SP 88 | 5,3 | 41,8 | 132,7 | 11 : 02 | 11 : 05 | 11 : 08 | | |
|  | 1586 Castrin - KOM | SP 88 | 7,2 | 49,0 | 125,5 | 11 : 16 | 11 : 20 | 11 : 25 | | |
| 1711 | Uscita galleria di valico | SP 88 | 2,2 | 51,2 | 123,3 | 11 : 21 | 11 : 25 | 11 : 30 | | |
| 984 | Bivio Laurein / Lauregno | SP 71 | 7,4 | 58,6 | 115,9 | 11 : 27 | 11 : 32 | 11 : 37 | | |
| 725 | Revò | SS 42 | 9,0 | 67,6 | 106,9 | 11 : 41 | 11 : 46 | 11 : 51 | | |
| 550 | Viadotto Castellaz | SP 139 | 3,3 | 70,9 | 103,6 | 11 : 43 | 11 : 49 | 11 : 54 | | |
|  | 656 Cles - SPRINT | SS 43 - Via Marconi | 2,5 | 73,4 | 101,1 | 11 : 49 | 11 : 54 | 12 : 00 | | |
|  | 670 Litter / Feed Zone | SP 73 - Viale Degasperi | 2,1 | 75,5 | 99,0 | 11 : 51 | 11 : 57 | 12 : 03 | | |
| 651 | Tuenno | SP 73 - Via Trento | 2,3 | 77,8 | 96,7 | 11 : 54 | 11 : 59 | 12 : 06 | | |
| 559 | Cunevo | SP 67 | 7,8 | 85,6 | 88,9 | 12 : 03 | 12 : 09 | 12 : 16 | | |
| 553 | Campodenno | SP 55 | 4,0 | 89,6 | 84,9 | 12 : 07 | 12 : 14 | 12 : 21 | | |
| 262 | Cressino - fine discesa | SS 43 | 4,2 | 93,8 | 80,7 | 12 : 12 | 12 : 19 | 12 : 26 | | |
| 248 | Inizio salita | SS 421 | 1,4 | 95,2 | 79,3 | 12 : 15 | 12 : 21 | 12 : 29 | | |
| 570 | Spormaggiore | SS 421 - Via Trento | 4,6 | 99,8 | 74,7 | 12 : 18 | 12 : 25 | 12 : 32 | | |
| 863 | Cavedago | SS 421 | 5,5 | 105,3 | 69,2 | 12 : 37 | 12 : 45 | 12 : 53 | | |
|  | 905 Litter / Feed Zone | SS 421 | 0,9 | 106,2 | 68,3 | 12 : 40 | 12 : 48 | 12 : 56 | | |
|  | 1019 Andalo - KOM | SS 421 - Via Ponte Lambin | 3,6 | 109,8 | 64,7 | 12 : 46 | 12 : 54 | 13 : 04 | | |
| 855 | Molveno | SS 421 - Via Nazionale | 4,7 | 114,5 | 60,0 | 12 : 51 | 13 : 00 | 13 : 09 | | |
| 724 | San Lorenzo Dorsino | SS 421 - Via San Lorenzo | 9,9 | 124,4 | 50,1 | 13 : 03 | 13 : 12 | 13 : 22 | | |
| 438 | Ponte dei Servi - fine discesa | SS 237 | 8,1 | 132,5 | 42,0 | 13 : 11 | 13 : 20 | 13 : 31 | | |
|  | 399 Ponte Arche - SPRINT | SS 237 - Via Cesare Battisti | 2,2 | 134,7 | 39,8 | 13 : 12 | 13 : 21 | 13 : 32 | | |
| 493 | Campo Lomaso | SS 421 | 2,2 | 136,9 | 37,6 | 13 : 16 | 13 : 26 | 13 : 36 | | |
| 643 | Fiavè | SS 421 | 4,2 | 141,1 | 33,4 | 13 : 24 | 13 : 34 | 13 : 46 | | |
|  | 653 Litter / Feed Zone | SS 421 | 1,8 | 142,9 | 31,6 | 13 : 27 | 13 : 37 | 13 : 49 | | |
| 763 | Passo del Ballino | SS 421 | 2,1 | 145,0 | 29,5 | 13 : 32 | 13 : 42 | 13 : 54 | | |
| 602 | Lago di Tenno - inizio circuito | Rotatoria - SP 37 | 4,9 | 149,9 | 24,6 | 13 : 35 | 13 : 46 | 13 : 57 | | |
| 494 | Pranzo | SP 37 | 2,1 | 152,0 | 22,5 | 13 : 40 | 13 : 51 | 14 : 03 | | |
| 398 | Svolta stretta a sinistra | Via dei Molini | 1,7 | 153,7 | 20,8 | 13 : 40 | 13 : 51 | 14 : 03 | | |
| 414 | Tenno | SS 421 - Via dei Laghi | 1,9 | 155,6 | 18,9 | 13 : 43 | 13 : 54 | 14 : 07 | | |
|  | 568 Ville del Monte - BONUS SPRINT - SS 421 - Via dei Laghi | | 3,0 | 158,6 | 15,9 | 13 : 49 | 14 : 00 | 14 : 13 | | |
|  | 602 Lago di Tenno - chiusura circuito - Rotatoria - SP 37 | | 1,2 | 159,8 | 14,7 | 13 : 51 | 14 : 03 | 14 : 16 | | |
| 494 | Pranzo | SP 37 | 2,1 | 161,9 | 12,6 | 13 : 55 | 14 : 06 | 14 : 19 | | |
| 398 | Uscita circuito | SP 37 | 1,7 | 163,6 | 10,9 | 13 : 55 | 14 : 07 | 14 : 20 | | |
| 109 | Riva del Garda | Rotatoria - Via Marone | 5,0 | 168,6 | 5,9 | 14 : 01 | 14 : 13 | 14 : 26 | | |
| 98 | Riva del Garda | SS 45bis/var - gallerie | 1,0 | 169,6 | 4,9 | 14 : 02 | 14 : 14 | 14 : 27 | | |
| 84 | Arco | Rotatoria - Via delle Grazie | 1,5 | 171,1 | 3,4 | 14 : 04 | 14 : 16 | 14 : 29 | | |
| 83 | Arco | Via Degasperi - Via Nas | 1,4 | 172,5 | 2,0 | 14 : 05 | 14 : 18 | 14 : 31 | | |
|  | 84 ARCO - Finish | Via Monache | 2,0 | 174,5 | 0,0 | 14 : 08 | 14 : 20 | 14 : 34 | | |