PROVINCIA DI TRENTO

Piano Intercomunale Comuni di Cles e Tuenno

TUENNO

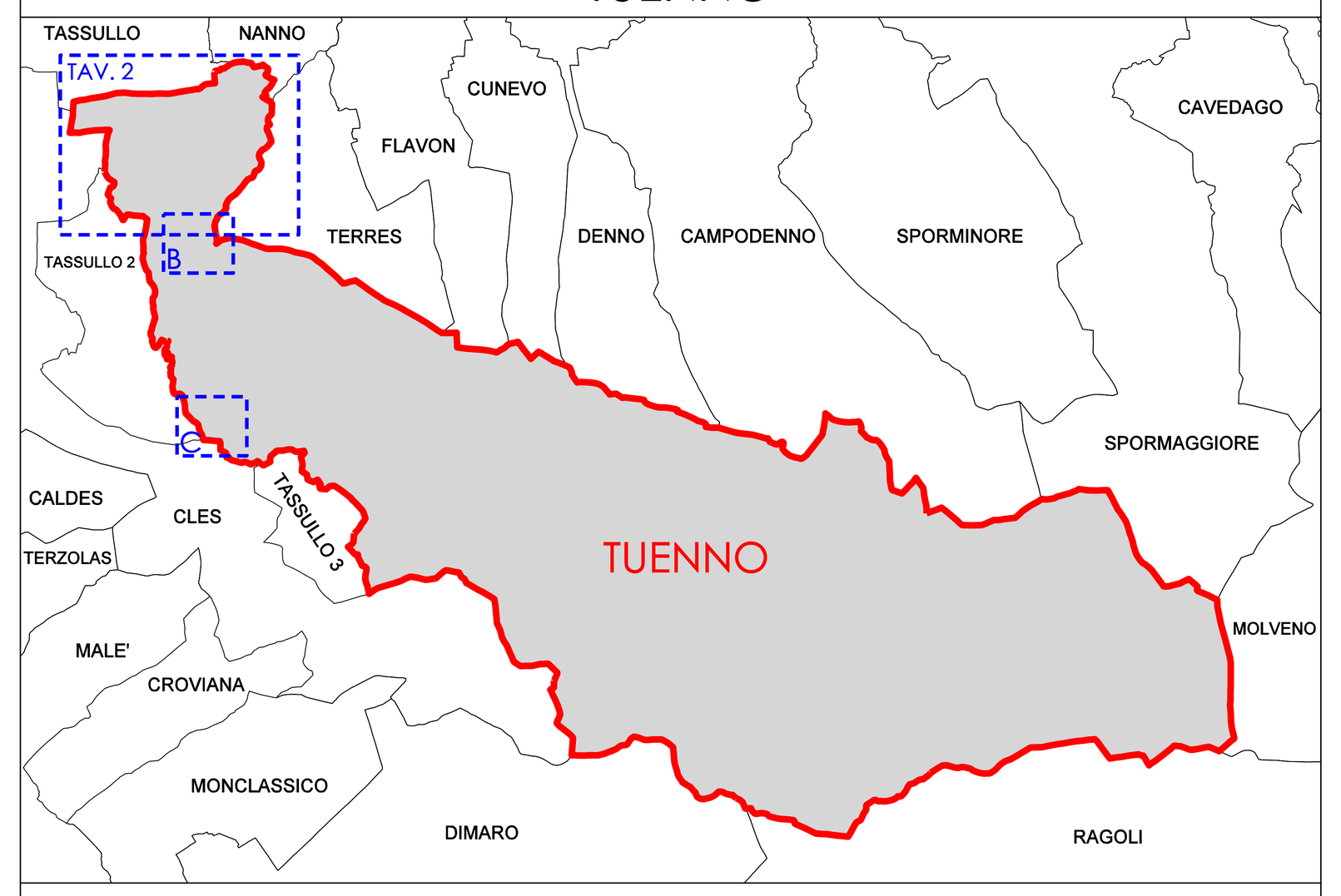

Ordine degli Architetti Pianificatori Paesaggisti e Conservatori della Provincia di Trento
Dott. Architetto GIORGIO PEDROTTI
125 sez.A · ARCHITETTURA

SECONDA ADOZIONE

ALLEGATO ALLA RELAZIONE PER INDIVIDUAZIONE VARIANTI

VARIANTE 2015

TAV. 2 A

1: 2.880

aprile 2016

architetti giorgio+luca pedrotti
via di pietrastretta 18, 38122 Trento
studio. 0461-421915 fax. 0461-436414
giorgio@architettipedrotti.it - luca@architettipedrotti.it
www.architettipedrotti.it

	CODICE SHP	ART.
ELEMENTI NATURALI		
LAGO	Z101_P	48
CORSI ACQUA / CORSI ACQUA LINEARI / CORSI ACQUA SOTTERRANEI	Z102_P Z104_L Z106_L	
AREE DI TUTELA		
DIFESA PAESAGGISTICA	Z203_P	
DEMANIO ACQUE	Z204_P	
AREE DI PROTEZIONE CULTURALE ARCHEOLOGICO E NATURALISTICO		
VINCOLO DIRETTO MANUFATTI E SITI (D.Legis n.42/2004)	Z301_P	
VINCOLO INDIRETTO MANUFATTI E SITI (D.Legis n.42/2004)	Z302_P	
ELEMENTO STORICO CULTURALE - NON VINCOLATO	Z327_P	
SITO ARCHEOLOGICO (T1 T2 T3 sito archeologico)	Z303_P	62
PARCO NATURALE PROVINCIALE (PNP Parco Naturale Adamello-Brenta)	Z307_P	65
SITO DI INTERESSE COMUNITARIO (Sic)	Z309_P	61bis
AREE DI PROTEZIONE DEI LAGHI (La)	Z310_P	64
RISERVA NATURALE PROVINCIALE (RP)	Z316_P	61
POZZI E SORGENTI non ricompresi nella carta delle risorse idriche	Z319_N	
INSEDIAMENTI ED ELEMENTI STORICI		
CENTRO STORICO / EDIFICI STORICI ISOLATI	A101_P A102_P	
AREE PER INSEDIAMENTI RESIDENZIALI ESISTENTI E DI COMPLETAMENTO		
AREE RESIDENZIALI ESISTENTI SATURE (B1)	B101_P	30
AREE RESIDENZIALI DI COMPLETAMENTO e/o RISTRUTTURAZIONE (B2)	B103_P	31
AREE PER INSEDIAMENTI DI RIQUALIFICAZIONE E DI NUOVA ESPANSIONE		
AREE RESIDENZIALI DI NUOVA ESPANSIONE (C1)	C101_P	33
AREE DI NUOVA ESPANSIONE ATTUATE ATTRAVERSO PdA (C2)		34
VERDE PRIVATO E SERVIZI PER LA RESIDENZA		
VERDE PRIVATO	H101_P	53
AREE PRODUTTIVE DEL SETTORE SECONDARIO COMMERCIALI E TERZIARIE		
AREE PRODUTTIVE DEL SETTORE SECONDARIO — P provinciale	D101_P	36
L locale	D104_P	37
AREE COMMERCIALI — I integrate; I PR integrate di progetto	D108_P D109_P	
AREE PER ATTIVITA' ESTRATTIVE — Cv estrattiva all'aperto	L108_P	
AREE PER ATTREZZATURE ED IMPIANTI TURISTICI		
ATTREZZATURE TURISTICHE-RICETTIVE (TR)	D207_P	39
AREE PER ATTIVITA' AGRO-SILVO-PASTORALI		
AREE AGRICOLE DI PREGIO	E104_P	43
AREE AGRICOLE	E103_P	43 bis
AREE A BOSCO	E106_P	44
AREE A PASCOLO	E107_P	45
AREE IMPRODUTTIVE (AD ELEVATA INTEGRITA')	E108_P	46
STRUTTURE PRODUTTIVE DELL'AGRICOLTURA		
AREE PER INFRASTRUTTURE AL SERVIZIO DELL'AGRICOLTURA — Z zootecnico	E203_P	48 bis
AA attività compatibili	E209_P	

	CODICE SHP	ART.
AREE PER SERVIZI ED ATTREZZATURE PUBBLICHE		
DI LIVELLO SOVRALOCALE — SC scolastica e culturale	F103_P	50
DI LIVELLO LOCALE — ca uc civile - amministrativa uffici comunali; ca ma civile - amministrativa magazzino comunale	F201_P	50
ca vf vigili del fuoco; sc scolastica e culturale	F201_P F203_P	50
r religiosa; sportiva al coperto	F205_P F209_P	51
s sportiva all'aperto	F207_P	51
AREE A VERDE PUBBLICO — VA verde pubblico attrezzato	F301_P	52
AREE A PARCHEGGIO — P parcheggio; P PR parcheggio di progetto	F305_P F306_P	54
AREE PER SERVIZI		
AREE CIMITERIALI — c cimiteriale	F801_P	
AREE PER INFRASTRUTTURA TECNOLOGICA — T fo fibra ottica; T ps pompe sollevamento; T ie idroelettrico	F803_P	
IMPIANTO PER RADIOFREQUENZA (N.)	F808_N	
AREE PER LA MOBILITA'		54
PRINCIPALE — ESISTENTI / PROGETTO / POTENZIAMENTO: STRADA 3 CAT. (P3e, P3n, P3p)	F409_L - F411_L - F410_L F501_P F503_P F502_P	
SECONDARIA — STRADA DI INTERESSE LOCALE (Le, Ln, Lp)	F415_L - F417_L - F416_L F601_P - F603_P - F602_P	
PERCORSO PEDONALE (Pp)	F418_L F447_P F419_L	57
PERCORSO CICLOPEDONALE (Pc)	F420_L F448_P F421_L	57
AREE DI SERVIZIO STRADALE	D118_P	54
RETE TRASPORTO ENERGETICO — ELETTRODOTTO	F444_L	
FASCE DI RISPETTO		
AREA DI RISPETTO CIMITERIALE	G101_P	66
FASCIA DI RISPETTO STRADALE	G103_P	
FASCIA DI RISPETTO ELETTRODOTTO	G104_P	
FASCIA DI RISPETTO DEPURATORE — A fascia di rispetto tipo A; B fascia di rispetto tipo B	G109_P G110_P	
ELEMENTI CONVENZIONALI E FISICI		
PERIMETRO CONFINE COMUNALE	Z403_P	
PIANI ATTUATIVI		
PERIMETRO ZONA PIANO ATTUATIVO		
PAG n piano attuativo ai fini generali	Z501_P	
PS n piano attuativo ai fini speciali	Z502_P	
PR n piano di recupero; PC n progetti convenzionati	Z503_P Z509_P	
NORME ATTUATIVE SPECIFICHE e VARIANTI		
AREA CON SPECIFICO RIFERIMENTO NORMATIVO	Z601_N Z602_P	
SITI INQUINATI BONIFICATI	Z604_P	
n. VARIANTI CARTOGRAFICHE PRIVATE	V100_P	
n. VARIANTI CARTOGRAFICHE PUBBLICHE	V110_P	
V n... viabilità		

Estratto B

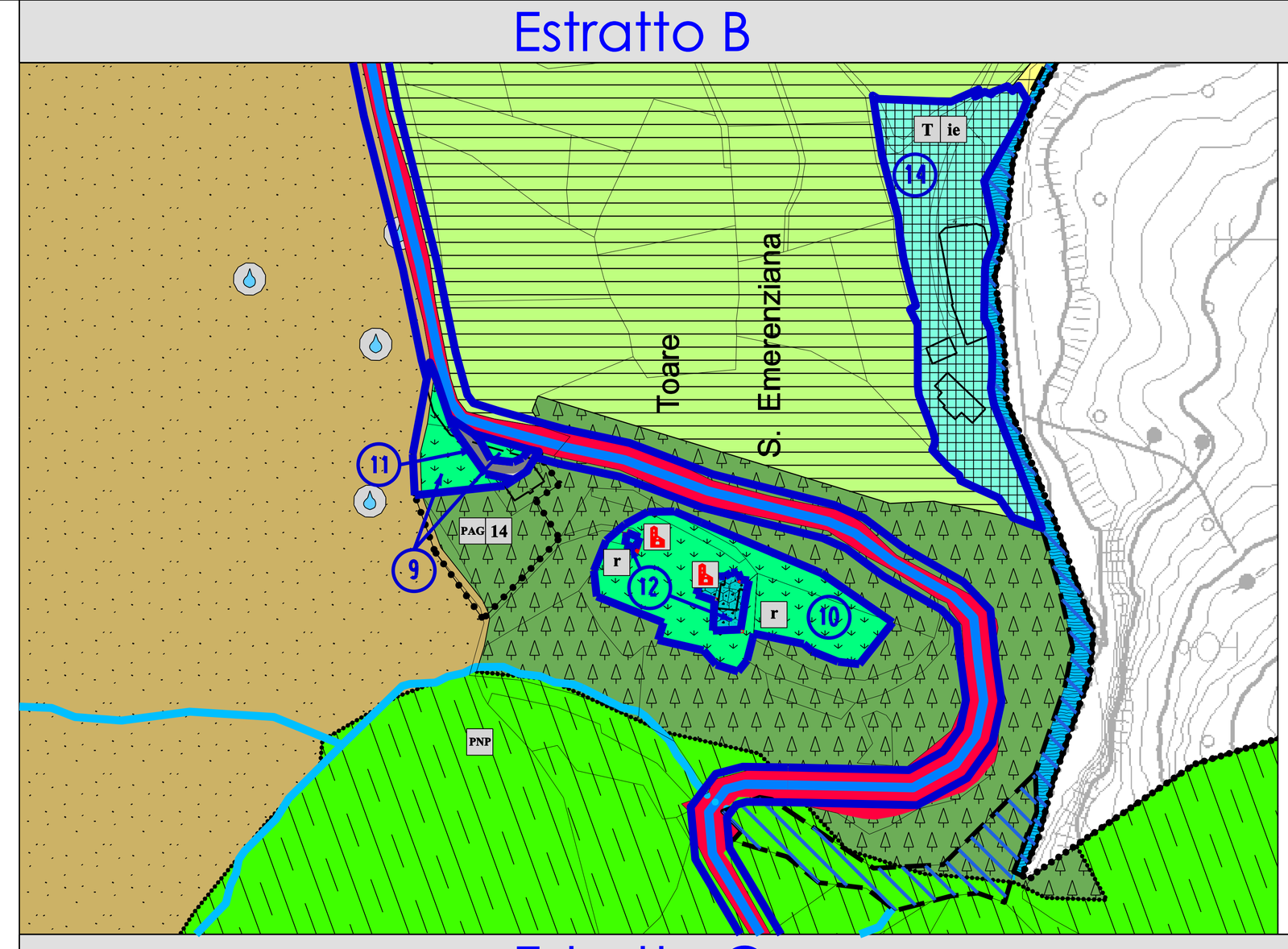
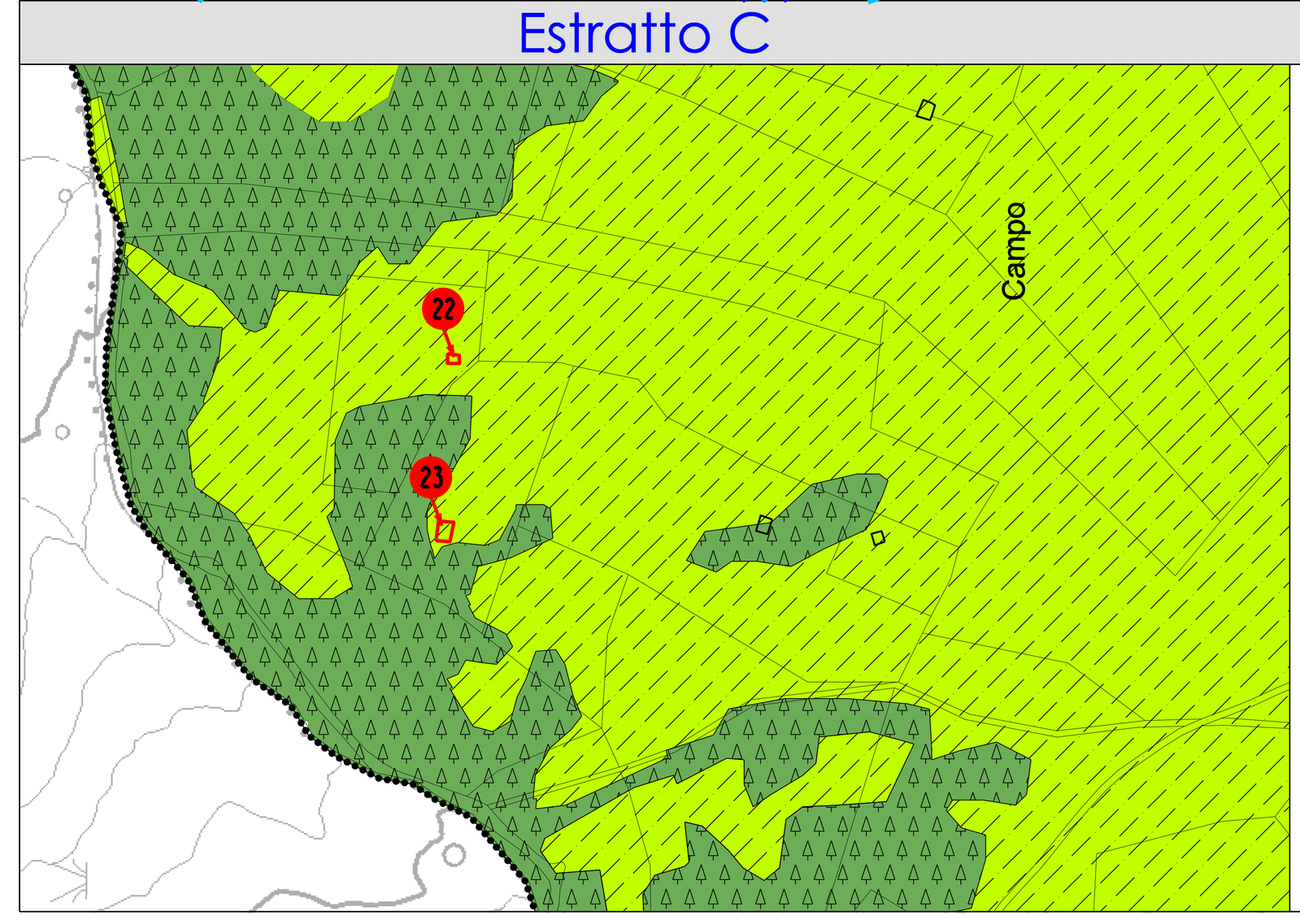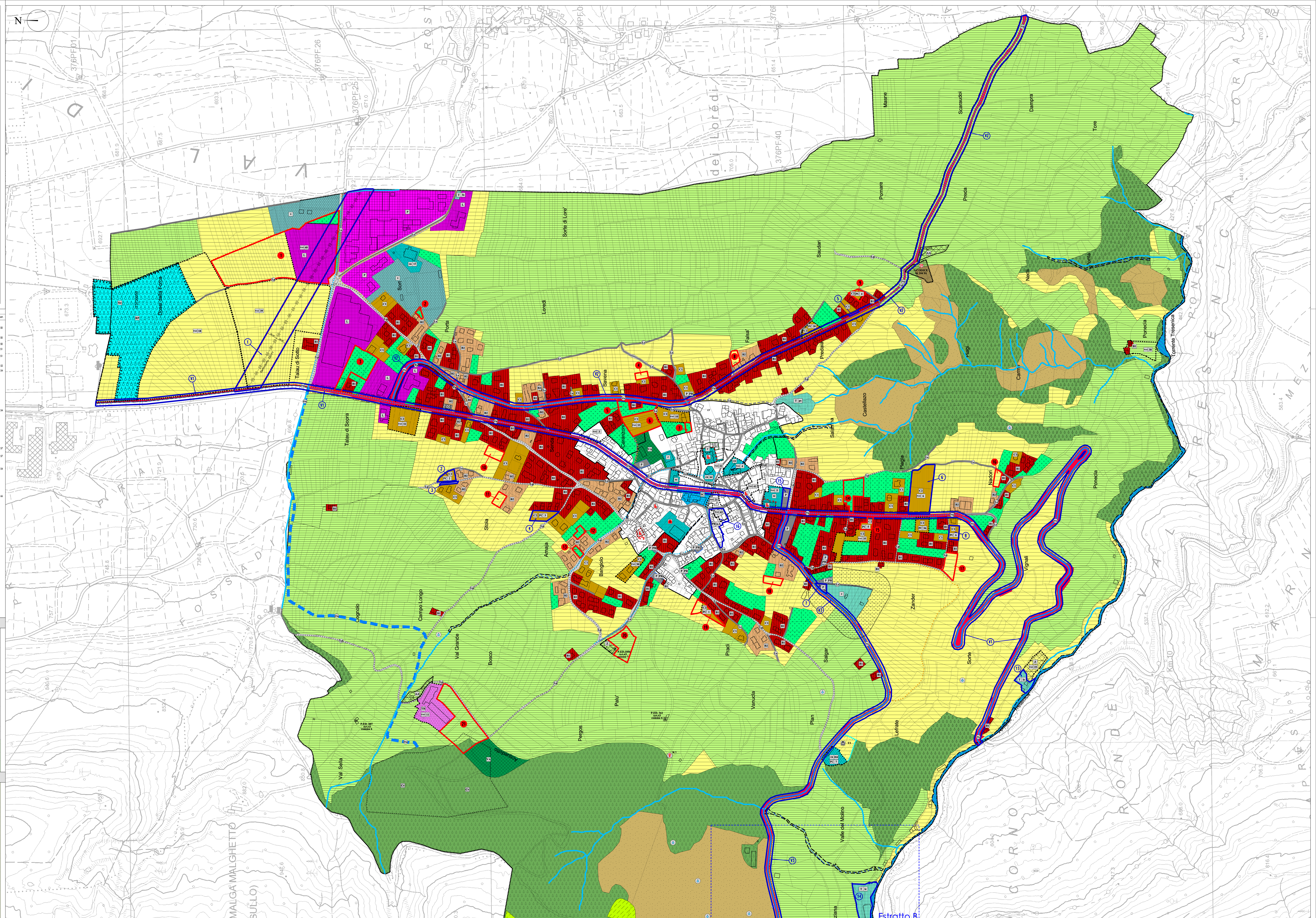
Estratto C