






ELEMENTI NATUALI

	Z102	CORSI D'ACQUA POLIGONALI
	Z104	CORSI D'ACQUA LINEARI


AREE DI PROTEZIONE CULTURALE ARCHEOLOGICO E NATURALISTICO

	Z301	VINCOLO DIRETTO MANUFATTI E SITI	Art. 14.11
	Z312	AREA DI PROTEZIONE FLUVIALE AMBITO FLUVIALE DI INTERESSE ECOLOGICO	Art. 14.4



INSEDIAMENTI ED ELEMENTI STORICI

	A101	INSEDIAMENTO STORICO	Art. 8
--	------	----------------------	--------






AREE PER INSEDIAMENTI RESIDENZIALI ESISTENTI E DI COMPLETAMENTO

	B103	AREA RESIDENZIALE ESISTENTE - DI COMPLETAMENTO - B1	Art. 9.1
		AREA RESIDENZIALE ESISTENTE - DI COMPLETAMENTO - B2	Art. 9.2 c.5
		AREA RESIDENZIALE ESISTENTE - DI COMPLETAMENTO CON VINCOLO ARCHITETTONICO - B2	Art. 9.2





AREE PRODUTTIVE DEL SETTORE SECONDARIO COMMERICALI E TERZIARIE

	D104	AREA PRODUTTIVA DEL SETTORE SECONDARIO - locale	Art. 11.2
	D122	AREA PRODUTTIVA DEL SETTORE SECONDARIO aziende agricole a carattere industriale	Art. 11.1








AREE PER ATTIVITA' AGRO-SILVO-PASTORALI

	E103	AREA AGRICOLA	Art. 12.1
	E104	AREA AGRICOLA DI PREGIO	Art. 12.2
	E106	AREA A BOSCO	Art. 12.3
	E108	AREA A ELEVATA INTEGRITA'	Art. 14.15
	E109	ALTRA AREA AGRICOLA PREGIATA DI RILEVANZA LOCALE	Art. 12bis

AREE PER ATTRZZATRE E SERVIZI PUBBLICI DI LIVELLO LOCALE

	F201	AREA PER ATTREZZATURE DI LIVELLO LOCALE Civile amministrativa	Art. 10.6
	F205	AREA PER ATTREZZATURE DI LIVELLO LOCALE Religiosa	
	F303	AREA A VERDE PUBBLICO - VERDE ATTREZZATO	Art. 10.2
	F305	AREA A PARCHEGGIO	Art. 10.3



AREE PER LA VIABILITA'

	F410	PRINCIPALE - 3ª CAT. DA POTENZIARE	Art. 13.1
	F416	SECONDARIA - STRADA DI INTERESSE LOCALE Potenziamento	Art. 13.1
	F439	SPAZI A SERVIZIO DELLA MOBILITA'	Art. 13.1
	F501	VIABILITA' PRINCIPALE	Art. 13.1
	F502	VIABILITA' PRINCIPALE DA POTENZIARE	Art. 13.1
	F601	VIABILITA' LOCALE	Art. 13.1
	F602	VIABILITA' LOCALE DA POTENZIARE	Art. 13.1






RETI

	F444	RETE TRASPORTO ENERGETICO - elettrodotto
--	------	--

AREE PER SERVIZI

	F801	AREA CIMITERIALE	
	F803	AREA PER INFRASTRUTTURA TECNOLOGICA E PER IMPIANTO DI TELECOMUNICAZIONE	Artt. 10.4 e 10.5

FASCE DI RISPETTO

	G101	FASCIA DI RISPETTO CIMITERIALE	Art. 14.3
	G103	FASCIA DI RISPETTO STRADALE/FERROVIARIA	Art. 14.2
	G104	FASCIA DI RISPETTO ELETTRODOTTO	
	G109	FASCIA DI RISPETTO DEPURATORE - tipo A	
	G110	FASCIA DI RISPETTO DEPURATORE - tipo B	




VERDE PRIVATO E SERVIZI ALLA RESIDENZA

	H101	VERDE PRIVATO	Art. 9.3
--	------	---------------	----------




AREE PER SMALTIMENTO RIFIUTI

	L104	CENTRO RACCOLTA MATERIALI	Art. 10.1
--	------	---------------------------	-----------




AREE DI TUTELA

	Z201	TUTELA AMBIENTALE	Art. 14.5
	Z203	DIFESA PAESAGGISTICA	Art. 14.7
	Z204	DEMANIO ACQUE	

PIANI ATTUATIVI

	Z502	PERIMETRO ZONA PIANO ATTUATIVO piano attuativo ai fini speciali	Art. 17ter
	Z503	PERIMETRO ZONA PIANO ATTUATIVO piano di recupero	Art. 17bis
	Z512	PERIMETRO ZONA PIANO ATTUATIVO piano attuativo di riqualificazione urbana	Art. 17

NORME ATTUATIVE SPECIFICHE

	Z602	AREA CON SPECIFICO RIFERIMENTO NORMATIVO salvaguardia paesaggistica	*Art. 14.12
		AREA CON SPECIFICO RIFERIMENTO NORMATIVO	** Art. 9.2
		AREA CON SPECIFICO RIFERIMENTO NORMATIVO	*Art. 10.4
	Z604	SITI BONIFICATI	Art. 14.8
	Z610	AREE INEDIFICABILI CON VINCOLO DECENNALE	Art. 9.4



COMUNE DI VILLE D'ANAUNIA  
PROVINCIA AUTONOMA DI TRENTO



VARIANTE PER OPERE PUBBLICHE  
EX COMUNE DI NANNO

LEGENDA

5

GRUPPO DI LAVORO:

arch. Giorgio PEDROTTI  
GEOPARTNER s.r.l.