













ELEMENTI NATUALI

	Z101	LAGO	
	Z102	CORSI D'ACQUA POLIGONALI	
	Z104	CORSI D'ACQUA LINEARI	
	Z105	CANALI	


AREE DI PROTEZIONE CULTURALE ARCHEOLOGICO E NATURALISTICO

	Z301	VINCOLO DIRETTO MANUFATTI E SITI	Art. 15.16
	Z302	VINCOLO INDIRETTO MANUFATTI E SITI	Art. 15.16
	Z303	SITO ARCHEOLOGICO	Art. 15.6
	Z307	AREA A PARCO NATURALE - parco naturale provinciale	
	Z310	AREA DI PROTEZIONE DEI LAGHI	Art. 15.5
	Z312	AREA DI PROTEZIONE FLUVIALE AMBITO FLUVIALE DI INTERESSE ECOLOGICO	Art. 15.9bis


INSEDIAMENTI ED ELEMENTI STORICI

	A101	INSEDIAMENTO STORICO	Art. 8
	A102	INSEDIAMENTO STORICO ISOLATO	Art. 8




AREE PER INSEDIAMENTI RESIDENZIALI ESISTENTI E DI COMPLETAMENTO

	B103	AREA RESIDENZIALE ESISTENTE - DI COMPLETAMENTO - B3	Art. 9.1
--	------	---	----------

AREE PER INSEDIAMENTI RESIDENZIALI ESISTENTI E DI COMPLETAMENTO

	C101	AREA RESIDENZIALE DI NUOVA ESPANSIONE - C1	Art. 9.2
--	------	--	----------







AREE PRODUTTIVE DEL SETTORE SECONDARIO COMMERICALI E TERZIARIE

	D104	AREA PRODUTTIVA DEL SETTORE SECONDARIO locale	Art. 12.2
	D105	AREA PRODUTTIVA DEL SETTORE SECONDARIO locale di progetto	Art. 12.2
	D121	AREA COMMERCIALE - normali	Art. 11.1



AREE PER ATTREZZATURE ED IMPIANTI TURISTICI

	D201	AREA PER ESERCIZI ALBERGHIERI	Art. 11.2
--	------	-------------------------------	-----------

AREE PER ATTIVITA' AGRO-SILVO-PASTORALI

	E103	AREA AGRICOLA	Art. 13.2
	E104	AREA AGRICOLA DI PREGIO	Art. 13.3
	E106	AREA A BOSCO	Art. 13.5
	E107	AREA A PASCOLO	Art. 13.4
	E108	AREA A ELEVATA INTEGRITA'	Art. 15.21
	E109	ALTRA AREA AGRICOLA PREGIATA DI RILEVANZA LOCALE	Art. 13.3bis









AREE PER AZIENDE AGRICOLE

	E206	AREA PER IMPIANTI AGRICOLI - FLORIVAISTICHE	Art. 13.1
	E208	AREA PER IMPIANTI AGRICOLI MAGAZZINO PRODOTTI AGRICOLI	Art. 13.1














AREE PER ATTRZZATRE E SERVIZI PUBBLICI DI LIVELLO SOVRALocale

	F102	AREA PER ATTREZZATURE DI LIVELLO SOVRALocale Civile amministrativa di progetto	Art. 10.7
--	------	---	-----------

AREE PER ATTRZZATRE E SERVIZI PUBBLICI DI LIVELLO LOCALE

	F201	AREA PER ATTREZZATURE DI LIVELLO LOCALE Civile amministrativa	Art. 10
	F203	AREA PER ATTREZZATURE DI LIVELLO LOCALE Scolastica culturale	Art. 10
	F207	AREA PER ATTREZZATURE DI LIVELLO LOCALE Sportiva all'aperto	Art. 10
	F209	AREA PER ATTREZZATURE DI LIVELLO LOCALE Sportiva al coperto	Art. 10
	F213	AREA PER ATTREZZATURE DI LIVELLO LOCALE Assistenziale	Art. 10
	F303	AREA A VERDE PUBBLICO - VERDE ATTREZZATO	Art. 10.2
	F305	AREA A PARCHEGGIO	Art. 10.4
	F306	AREA A PARCHEGGIO DI PROGETTO	Art. 10.4

AREE PER LA VIABILITA'

	F416	SECONDARIA - STRADA DI INTERESSE LOCALE Potenziamento	Art. 14.1
	F417	SECONDARIA - STRADA DI INTERESSE LOCALE Progetto	Art. 14.1
	F419	SECONDARIA - PERCORSO PEDONALE DI PROGETTO	Art. 14.2
	F421	SECONDARIA - PISTA CICLABILE - PROGETTO	Art. 14.2
	F428	FERROVIA LOCALE - ESISTENTE	Art. 14.3
	F430	AREA STAZIONE FERROVIARIA	Art. 14.3
	F439	SPAZI A SERVIZIO DELLA MOBILITA'	Art. 14.4
	F501	VIABILITA' PRINCIPALE	Art. 14.1
	F601	VIABILITA' LOCALE	Art. 14.1
	F602	VIABILITA' LOCALE DA POTENZIARE	Art. 14.1
	F701	FERROVIA	Art. 14.3
	Z902	STRADA FORESTALE DI PROGETTO	
	Z902	STRADA FORESTALE ESISTENTE	






RETI

	F444	RETE TRASPORTO ENERGETICO	
--	------	---------------------------	--

AREE PER SERVIZI

	F801	AREA CIMITERIALE	Art. 15.8
	F803	AREA PER INFRASTRUTTURA TECNOLOGICA E PER IMPIANTO DI TELECOMUNICAZIONE	Art. 10.5

FASCE DI RISPETTO

	G101	FASCIA DI RISPETTO CIMITERIALE	Art. 15.8
	G103	FASCIA DI RISPETTO STRADALE/FERROVIARIA	
	G104	FASCIA DI RISPETTO ELETTRODOTTO	Art. 15.17
	G109	FASCIA DI RISPETTO DEPURATORE - tipo A	Art. 15.20
	G110	FASCIA DI RISPETTO DEPURATORE - tipo B	Art. 15.20




AREE PER SMALTIMENTO RIFIUTI

	L104	CENTRO RACCOLTA MATERIALI	
--	------	---------------------------	--




AREE DI TUTELA

	Z201	TUTELA AMBIENTALE	Art. 15.13
	Z203	DIFESA PAESAGGISTICA	Art. 15.12
	Z204	DEMANIO ACQUE	

PIANI ATTUATIVI

	Z501	PERIMETRO ZONA PIANO ATTUATIVO piano attuativo ai fini generali	
	Z504	PERIMETRO ZONA PIANO ATTUATIVO piano di lottizzazione	Art. 9.3
	Z509	PERIMETRO ZONA PIANO ATTUATIVO progetti convenzionati	Art. 9.4

NORME ATTUATIVE SPECIFICHE

	Z602	AREA CON SPECIFICO RIFERIMENTO NORMATIVO	***Art. 12.2
		AREA CON SPECIFICO RIFERIMENTO NORMATIVO	*Art. 11.1 comma 4
		AREA CON SPECIFICO RIFERIMENTO NORMATIVO	*Art. 11.1 comma 5
		AREA CON SPECIFICO RIFERIMENTO NORMATIVO	*Art. 11.1 comma 7
		AREA CON SPECIFICO RIFERIMENTO NORMATIVO	*Art. 12.2 comma 3 ** Art. 12.2 comma 4
		AREA CON SPECIFICO RIFERIMENTO NORMATIVO	*Art. 13.bis comma 5bis
		AREA CON SPECIFICO RIFERIMENTO NORMATIVO	*Art. 9.1
	Z605	SITI DA RIPRISTINARE	***Art. 12.2 commi 3 e 4 Art. 15.14
	Z610	AREE INEDIFICABILI CON VINCOLO DECENNALE	



COMUNE DI VILLE D'ANAUNIA  
PROVINCIA AUTONOMA DI TRENTO



VARIANTE PER OPERE PUBBLICHE  
EX COMUNE DI TASSULLO

LEGENDA

14

GRUPPO DI LAVORO:

arch. Giorgio PEDROTTI  
GEOPARTNER s.r.l.