













ELEMENTI NATUALI

	Z101	LAGO	Art. 48
	Z102	CORSI D'ACQUA POLIGONALI	Art. 48
	Z104	CORSI D'ACQUA LINEARI	Art. 48
	Z106	CORSI D'ACQUA SOTTERRANEI	Art. 48



AREE DI PROTEZIONE CULTURALE ARCHEOLOGICO E NATURALISTICO

	Z301	VINCOLO DIRETTO MANUFATTI E SITI	
	Z302	VINCOLO INDIRETTO MANUFATTI E SITI	
	Z303	SITO ARCHEOLOGICO	Art. 62
	Z307	AREA A PARCO NATURALE - parco naturale provinciale	Art. 65
	Z309	SITO DI INTERESSE COMUNITARIO	Art. 61bis
	Z310	AREA DI PROTEZIONE DEI LAGHI	Art. 64
	Z316	RISERVA NATURALE PROVINCIALE	Art. 61
	Z319	POZZI E SORGENTI NON COMPRESI NELLA CARTA DELLE RISORSE IDRICHE	


INSEDIAMENTI ED ELEMENTI STORICI

	A101	INSEDIAMENTO STORICO	Art. 22
--	------	----------------------	---------




AREE PER INSEDIAMENTI RESIDENZIALI ESISTENTI E DI COMPLETAMENTO

	B101	AREA RESIDENZIALE ESISTENTE - SATURA - B1	Art. 30
	B103	AREA RESIDENZIALE ESISTENTE - DI COMPLETAMENTO - B2	Art. 31


AREE PER INSEDIAMENTI DI RIQUALIFICAZIONE E NUOVA ESPANSIONE

	C101	AREA RESIDENZIALE DI NUOVA ESPANSIONE - C1	Art. 33
		AREA RESIDENZIALE DI NUOVA ESPANSIONE - C2	Art. 34






AREE PRODUTTIVE DEL SETTORE SECONDARIO COMMERCIALI E TERZIARIE

	D104	AREA PRODUTTIVA DEL SETTORE SECONDARIO locale	Art. 37
	D105	AREA PRODUTTIVA DEL SETTORE SECONDARIO locale di progetto	Art. 37
	D118	AREA DI SERVIZIO - STAZIONE CARBURANTE	Art. 54



AREE PER ATTEZZAQTURA ED IMPIANTI TURISTICI

	D214	AREA SOSTA ATTREZZATA PER AUTOCARAVAN	Art. 39bis
--	------	---------------------------------------	------------


AREE PER ATTIVITA' AGRO-SILVO-PASTORALI

	E103	AREA AGRICOLA	Art. 43bis
	E104	AREA AGRICOLA DI PREGIO	Art. 43
	E106	AREA A BOSCO	Art. 44
	E107	AREA A PASCOLO	Art. 45
	E108	AREA A ELEVATA INTEGRITA'	Art. 46







AREE PER AZIENDE AGRICOLE




	E203	AREA PER IMPIANTI AGRICOLI - ZOOTECHNICHE	Art. 48bis
	E209	AREA PER IMPIANTI AGRICOLI - ATTIVITA' COMPATIBILI	Art. 48bis

AREE PER ATTRZZATRE E SERVIZI PUBBLICI DI LIVELLO SOVRALocale












	F103	AREA PER ATTREZZATURE DI LIVELLO SOVRALocale Scolastica culturale	Art. 50
--	------	---	---------

AREE PER ATTRZZATRE E SERVIZI PUBBLICI DI LIVELLO LOCALE

	F201	AREA PER ATTREZZATURE DI LIVELLO LOCALE Civile amministrativa	Art. 50
	F203	AREA PER ATTREZZATURE DI LIVELLO LOCALE Scolastica culturale	Art. 50
	F205	AREA PER ATTREZZATURE DI LIVELLO LOCALE Religiosa	Art. 51
	F207	AREA PER ATTREZZATURE DI LIVELLO LOCALE Sportiva all'aperto	Art. 51
	F208	AREA PER ATTREZZATURE DI LIVELLO LOCALE Sportiva all'aperto di progetto	Art. 51
	F209	AREA PER ATTREZZATURE DI LIVELLO LOCALE Sportiva al coperto	Art. 51

	F303	AREA A VERDE PUBBLICO - VERDE ATTREZZATO	Art. 52
	F305	AREA A PARCHEGGIO	Art. 54
	F306	AREA A PARCHEGGIO DI PROGETTO	Art. 54

AREE PER LA VIABILITA'

	F410	PRINCIPALE - 3° CAT. DA POTENZIARE	Art. 54
	F411	PRINCIPALE - 3° CAT. DI PROGETTO	Art. 54
	F416	SECONDARIA - STRADA DI INTERESSE LOCALE Potenziamento	Art. 54
	F417	SECONDARIA - STRADA DI INTERESSE LOCALE Progetto	Art. 54
	F419	SECONDARIA - PERCORSO PEDONALE DI PROGETTO	Art. 57
	F421	SECONDARIA - PISTA CICLABILE - PROGETTO	Art. 57
	Z902	STRADA FORESTALE ESISTENTE	
	F501	VIABILITA' PRINCIPALE	Art. 54
	F502	VIABILITA' PRINCIPALE DA POTENZIARE	Art. 54
	F601	VIABILITA' LOCALE	Art. 54
	F602	VIABILITA' LOCALE DA POTENZIARE	Art. 54




RETI

	F444	RETE TRASPORTO ENERGETICO - elettrodotto	
--	------	--	--

AREE PER SERVIZI

	F801	AREA CIMITERIALE	
	F803	AREA PER INFRASTRUTTURA TECNOLOGICA E PER IMPIANTO DI TELECOMUNICAZIONE	

FASCE DI RISPETTO

	G101	FASCIA DI RISPETTO CIMITERIALE	Art. 56
	G103	FASCIA DI RISPETTO STRADALE/FERROVIARIA	
	G104	FASCIA DI RISPETTO ELETTRDOTTO	




VERDE PRIVATO E SERVIZI ALLA RESIDENZA

	H101	VERDE PRIVATO	Art. 53
--	------	---------------	---------




AREE PER ATTIVITA' ESTRATTIVE

	L108	AREA ESTRATTIVA - estrattiva all'aperto	
--	------	---	--





AREE DI TUTELA

	Z201	TUTELA AMBIENTALE	Art. 59
	Z203	DIFESA PAESAGGISTICA	
	Z204	DEMANIO ACQUE	

PIANI ATTUATIVI

	Z501	PERIMETRO ZONA PIANO ATTUATIVO piano attuativo ai fini generali	
	Z509	PERIMETRO ZONA PIANO ATTUATIVO progetti convenzionati	
	Z512	PERIMETRO ZONA PIANO ATTUATIVO piano attuativo di riqualificazione urbana	Art. 25

NORME ATTUATIVE SPECIFICHE

	Z601	AREA CON SPECIFICO RIFERIMENTO NORMATIVO	Art. 43 comma 6
	Z602	AREA CON SPECIFICO RIFERIMENTO NORMATIVO	**Art. 50 comma 4
		AREA CON SPECIFICO RIFERIMENTO NORMATIVO	*Art. 43 comma 7
	Z604	SITI BONIFICATI	
	Z610	AREE INEDIFICABILI CON VINCOLO DECENNALE	



COMUNE DI VILLE D'ANAUNIA  
PROVINCIA AUTONOMA DI TRENTO



VARIANTE PER OPERE PUBBLICHE  
EX COMUNE DI TUENNO

LEGENDA

11

GRUPPO DI LAVORO:

arch. Giorgio PEDROTTI  
GEOPARTNER s.r.l.