PLANIMETRIA 1:200

VOLUME EDIFICIO DA DEMOLIRE

PIANO TERRA		
Figura 1 = 2.25x1/2x(20.20+19.65)x4.05	= mc	181.56
Figura 2 = 12.95x1/2x(19.65+10.93)x4.05	= mc	802.92
PRIMO PIANO		
Figura 1 = 13.30x4.48x4.20	= mc	250.25
SOTTOTETTO		
Figura 1 = 13.30x4.48x1.05	= mc	62.56
TETTO		
Figura 1 = (1/2x4.48x5.60x(1/3x1.65))x2	= mc	13.80
Figura 2 = 1/2x4.48x2.15x1.65	= mc	5.05
Figura 3 = (1/2x4.48x5.55x(1/3x1.65))x2	= mc	13.67
Figura 4 = 13.51x1.15	= mc	15.53
Totale volume edificio da demolire	= mc	1345.34

LIMITE PIANO ATTUATIVO P.A.21

EDIFICIO DA DEMOLIRE

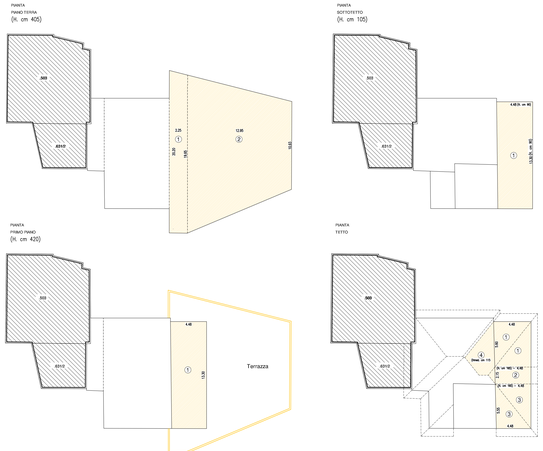

PROSPETTO NORD 1:200

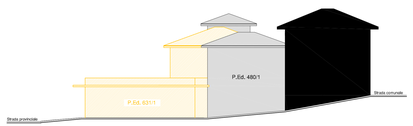

PROSPETTO EST 1:200

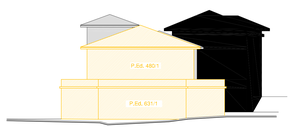

PROSPETTO SUD 1:200

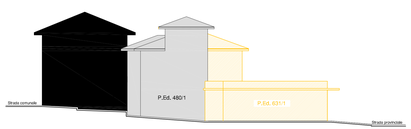

VISTA DA NORD-EST (1)

VISTA DA SUD-EST (2)

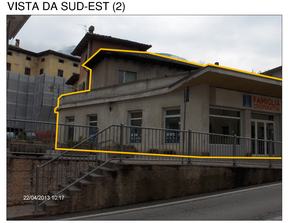

VISTA DA SUD (3)

VISTA DA NORD (4)

INGEGNERIA
ARCHITETTURA

COMUNE DI VILLE D'ANAUNIA — PROVINCIA DI TRENTO

COMPARTO EDIFICATORIO 1

RELATIVO AL PIANO ATTUATIVO PAG N. 21

TAV.		SCALA
7	PLANIMETRIA DEMOLIZIONE EDIFICIO	1:200

COMMITTENTE

AMMINISTRAZIONE COMUNALE DI VILLE D'ANAUNIA

DATA

Aprile 2021

dott.ing. PAOLO ODORIZZI - via Quattro Ville, 23
38019 VILLE D'ANAUNIA - Frazione TUENNO
p.iva 01994850222 - e-mail:paolo.odorizzi@gmail.com
Tel. 0463 / 454180 - Fax 0463 / 443081 - Cell. 338 / 3963664

ORDINE DEGLI INGEGNERI
DELLA PROVINCIA DI TRENTO
Dott. Ing. PAOLO ODORIZZI
ISCRIZIONE ALBO N° 1140

T:\2021_04\20-2021_DEMOLIZIO...\Allegato Grafico 7_(A21)